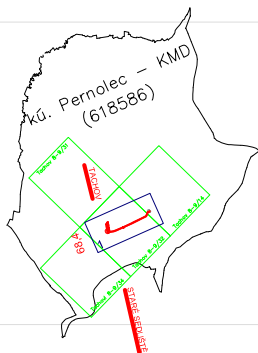


Orientační schéma:






Razítko oprávněné osoby:

Podpis:

Datum:

| Revize: | Datum: | Popis: | Kontroloval: |
|---------|--------|--------|--------------|
| | | | |
| | | | |
| | | | |
| | | | |

| | | |
|---------------------|---|--|
| Stavebník/Investor: | Správa železnic, státní organizace |  |
| Adresa: | Dlážděná 1003/7, 110 00 Praha 1 | |
| Zástupce investora: | Oblastní ředitelství Plzeň | |
| Adresa: | Sušická 1168/23, Plzeň 326 00 | |

| | | | | |
|--|---|--|-------------------------------------|---|
| Zhotovitel stavby: | SAGASTA s.r.o. | | |  |
| Adresa: | Novodvorská 1010/14, 142 00, Praha 4 - Lhotka | | | |
| Kontakt: | T: +420 261 344 100 E: info@sagasta.cz | | | |
| Zhotovitel objektu: | SAGASTA s.r.o. | | |  |
| Adresa: | Novodvorská 1010/14, 142 00, Praha 4 - Lhotka | | | |
| Kontakt: | T: +420 261 344 100 E: info@sagasta.cz | | | |
| Hlavní projektant (HIP): Ing. Emil Špaček | Specialista: | Odpovědný projektant: Ing. Petr Vodňanský | Zpracovatel: Helena Zahradníková | |

| | | | | | |
|-----------------------------|--|------------------|--------------------|--|---------------------------------|
| Název stavby/akce: | Rekonstrukce nástupiště zast. Pernolec na trati Domažlice - Planá | | | | Označení (S-kód): |
| Název části: | Geodetická dokumentace | | | | Označení zhotovitele: 120095 |
| Název objektu: | | | | | Označení části: N.1.5.3 |
| Název přílohy: | Návrh vytyčovací sítě | | | | Označení objektu/komplexu: |
| Název dílčí části přílohy: | Technická zpráva | | | | Číslo přílohy: 1 |
| Kraj: | Katastrální území: | TUDU: | Paré: | | |
| Plzeňský | Pernolec [618586] | | | | |
| Stupeň dokumentace: DUSP | Datum zpracování: 05/2021 | Formáty: 7xA4 | Měřítko: 1:1000 | | |

| | | | | | | |
|--------|---------------------|-------|---------|------------|----------|---------|
| S-kód: | Stupeň dokumentace: | Část: | Objekt: | Podobjekt: | Příloha: | Revize: |
| | | | | | | |

[Prostor pro další informace]